


Vyvesené dňa - 3. 05. 2018

21-05-2018

Zvesené dňa

P. HALEČKOVÁ

 Mesto Prešov	Všeobecne záväzné nariadenie mesta Prešov č. 1/2018 o určení názvov nových ulíc v meste Prešov	Vydanie:
		Strana 1/2

**Všeobecne záväzné nariadenie mesta Prešov č. 1/2018
o určení názvov nových ulíc v meste Prešov**

Mesto Prešov podľa § 6 ods. 1 v spojení s § 4 ods. 5 písm. a) bod 1. zákona SNR č. 369/1990 Zb. o obecnom zriadení v znení neskorších predpisov vydáva

**Všeobecne záväzné nariadenie mesta Prešov o určení názvov nových ulíc
v meste Prešov**

**Článok 1
Úvodné ustanovenie**

Týmto všeobecne záväzným nariadením o určení názvov nových ulíc v meste Prešov (ďalej len „všeobecne záväzné nariadenie“) sa určujú názvy nových ulíc, ktoré vznikli na území mesta Prešov.

**Článok 2
Určenie názvov nových ulíc v meste Prešov**

1. Mestské zastupiteľstvo mesta Prešov určuje tieto názvy nových ulíc v meste Prešov:


- a) Ulica Michala Bosáka
- b) Ulica Jána Lazoríka
- c) Ulica Štefana Náhaluku
- d) Poľovnícka ulica
- e) Mätová ulica
- f) Sovia ulica
- g) Rezbárska ulica

2. Grafické vyobrazenie nových ulíc tvorí prílohu tohto všeobecne záväzného nariadenia.

**Článok 3
Lokalizácia a popis nových ulíc**

Lokalita Kráľova hora (Sídliisko III)

1. **Ulica Michala Bosáka** je komunikácia sprístupňujúca pozemky pre výstavbu rodinných domov zo západnej strany nad Sídliiskom III, napojená na dočasnú komunikáciu z Ulice Mirka Nešpora pri bytovom dome č. 24-34 (príloha č. 01).

 Mesto Prešov	Všeobecne záväzného nariadenia mesta Prešov č. 1/2018 o určení názvov nových ulíc v meste Prešov	Vydanie:
		Strana 2/2

2. **Ulica Jána Lazoríka** je prístupová cesta k južnému portálu tunela Bikoš stavby „Rýchlostná cesta R4 - Severný obchvat“ investora NDS, a.s. Bratislava (príloha č. 02).
3. **Ulica Štefana Náhalu** je komunikácia sprístupňujúca pozemky pre výstavbu rodinných domov západne od lokality vymedzenej ulicami Aurela Stodolu a Alexeja Duchoňa (príloha č. 03).

Lokalita Vydumanec

4. **Poľovnícka ulica** je komunikácia sprístupňujúca pozemky pre výstavbu rodinných domov južne od Malkovskej ulice (príloha č. 04).

Lokalita Šalgovík


5. **Mätová ulica** je komunikácia sprístupňujúca pozemky pre výstavbu rodinných domov, napojená z východnej strany na Teriakovskú ulicu medzi ulicami Šalviová a Orlia (príloha č. 05).
6. **Sovia ulica** je komunikácia sprístupňujúca pozemky pre výstavbu rodinných domov, napojená z východnej strany na Teriakovskú ulicu, južne od Orlej ulice (príloha č. 06).
7. Lokalita Nižná Šebastová
Rezbárska ulica je komunikácia sprístupňujúca pozemky pre výstavbu rodinných domov juhovýchodne od Garbiarskej ulice (príloha č. 07).

Článok 4 Účinnosť

Toto všeobecne záväzné nariadenie nadobúda účinnosť dňa 21.05.2018.

V Prešove dňa 30.04.2018




Ing. Andrea Turčanová
primátorka mesta

Ulica Michala Bosáka



Ulica Jána Lazoríka



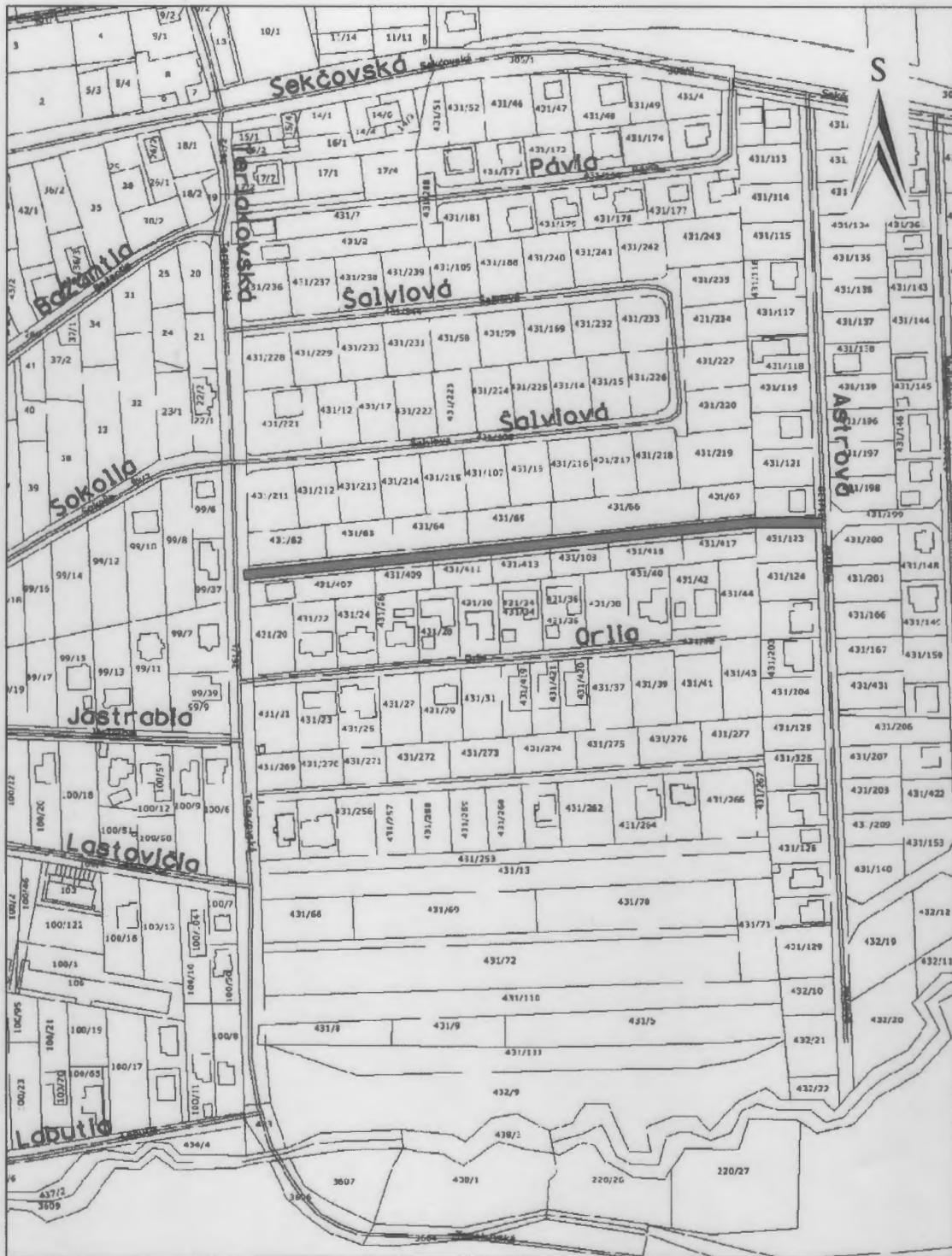
Ulica Štefana Náhaluku



Pol'ovnícka ulica



Mätová ulica



Sovia ulica



Rezbárska ulica

