

**VŠEOBECNE ZÁVÄZNÉ NARIADENIE  
MESTA PREŠOV Č. 141/2005,  
KTORÝM SA URČUJÚ NÁZVY NOVÝCH ULÍC A VEREJNÉHO  
PRIESTRANSTVA  
V MESTE PREŠOV**

---

Mestské zastupiteľstvo v Prešove na základe ustanovení § 2b ods. 1, § 6 a § 11 ods. 4 písm. g) zákona SNR č. 369/1990 Zb. o obecnom zriadení v znení neskorších predpisov vydáva toto

**Všeobecne záväzné nariadenie mesta Prešov,**  
ktorým sa určujú názvy nových ulíc a verejného priestranstva v meste Prešov.

**Článok I.  
Úvodné ustanovenie**

Účelom tohto všeobecne záväzného nariadenia je určiť názvy nových ulíc a verejného priestranstva v meste Prešov.

**Článok II.  
Určenie názvov nových ulíc a verejného priestranstva**

1. Mestské zastupiteľstvo v Prešove určuje názvy nových ulíc a verejného priestranstva v meste Prešov:
  - a) Bachingerovka,
  - b) Ulica Jána Pavla II.,
  - c) Bulharská ulica (vzniká premenovaním časti Ul. pod Kamennou baňou),
  - d) Zimný potok (vzniká premenovaním časti Ul. pod Kamennou baňou),
  - e) Kvašná voda,
  - f) Srnčia ulica,
  - g) Jelenia ulica,
  - h) Medvedia ulica,
  - i) Bendíkova ulica,
  - j) Pod komínom,
  - k) Broskyňová ulica,
  - l) Ulica Mateja Hul'ú,
  - m) Za traťou,
  - n) Suchoňova ulica,
  - o) Pod Debrami,
  - p) Medová ulica,
  - q) Park sv. Jána Nepomuckého.
  
2. Presné vymedzenie ulíc a verejného priestranstva v meste Prešov, ktorých názvy sú určené v čl. II. ods. 1, sú vyznačené v grafických prílohách. Grafické prílohy sú súčasťou tohto všeobecne záväzného nariadenia.

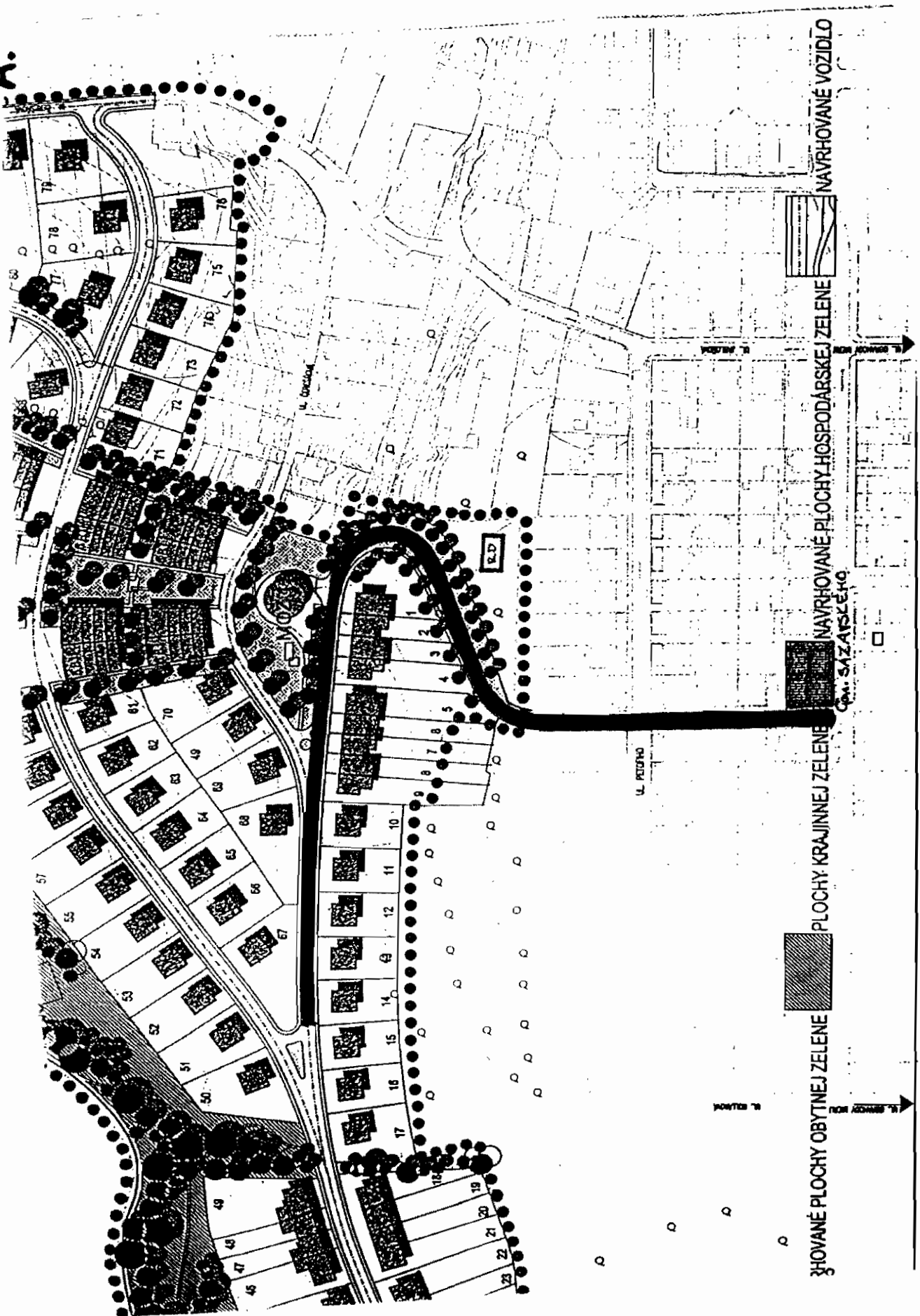
**Článok III.**  
**Záverečné ustanovenia**

1. Na tomto všeobecne záväznom nariadení sa uznieslo a schválilo ho Mestské zastupiteľstvo v Prešove dňa 30.5.2005 uznesením č. 301/2005.
2. Na úradnej tabuli mesta Prešov bolo vyvesené dňa 1.6.2005 a účinnosť nadobúda pätnástym dňom od jeho vyvesenia, t. j. od 16.6.2005

V Prešove dňa 1.6.2005

**Ing. Milan Benč, v. r.**  
**primátor mesta Prešov**

A.



ŠHOVANÉ PLOCHY OBYTNÉJ ZELENE

PLOCHY KRAJINNEJ ZELENE

NAVROVANÉ PLOCHY HOSPODARSKÉJ ZELENE

NAVROVANÉ VOZIDLO

U. SAZAVSKÉHO

U. PETROHO

U. HOSPODARSKÉJ ZELENE

U. SAZAVSKÉHO

U. HOSPODARSKÉJ ZELENE

U. SAZAVSKÉHO

U. HOSPODARSKÉJ ZELENE

U. SAZAVSKÉHO

U. PETROHO

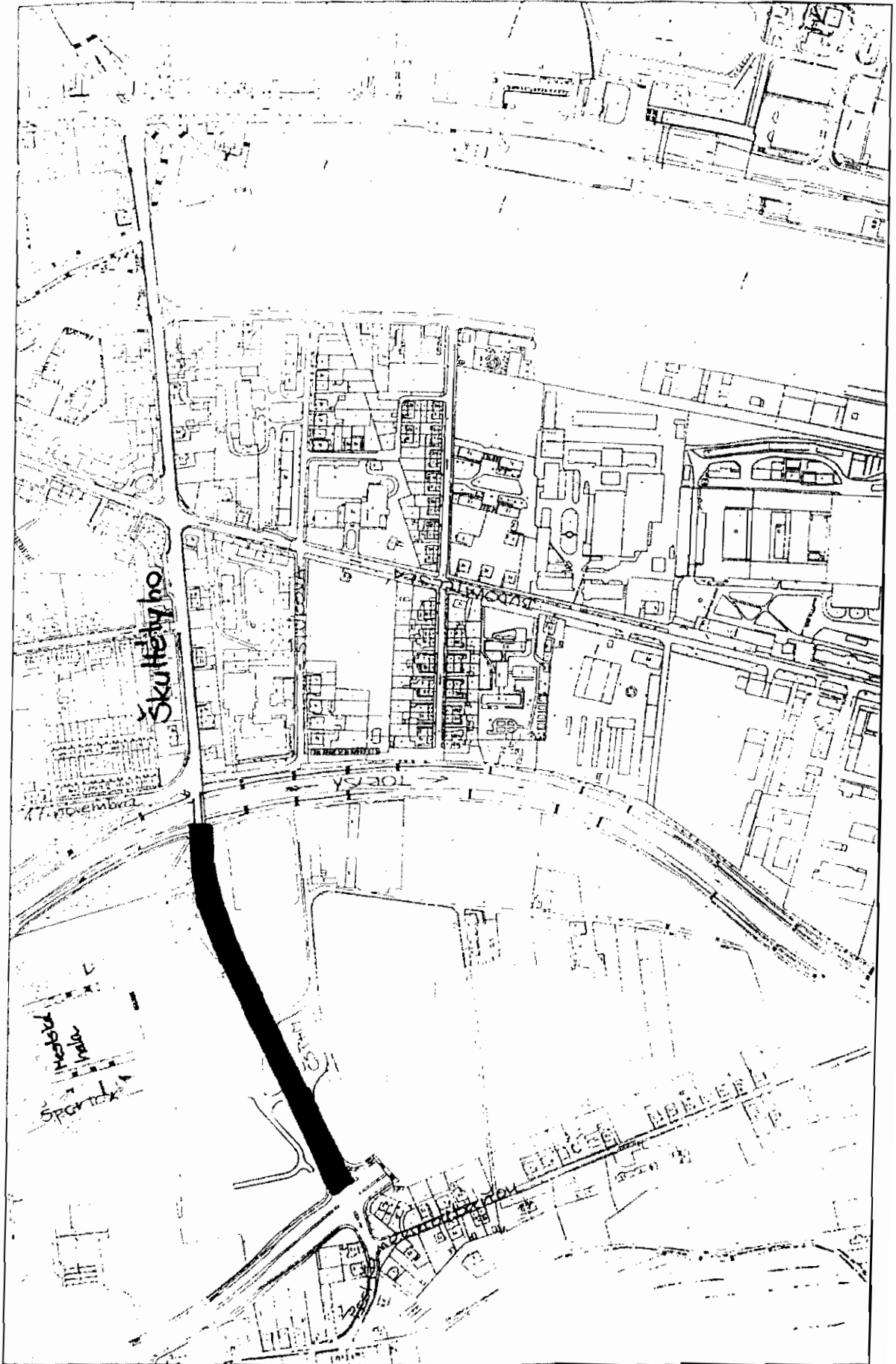
U. HOSPODARSKÉJ ZELENE

U. SAZAVSKÉHO

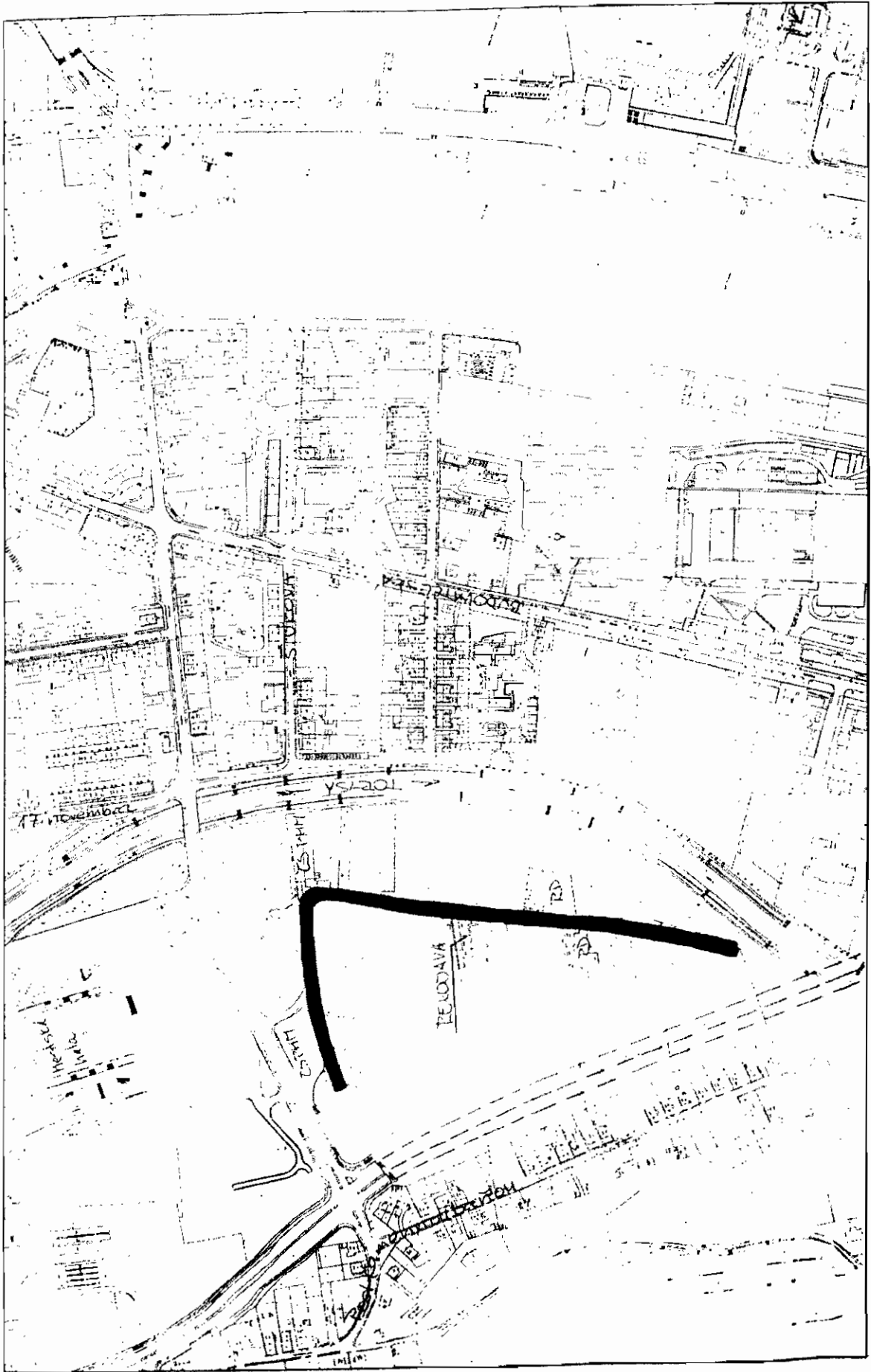
U. HOSPODARSKÉJ ZELENE

U. SAZAVSKÉHO

B.



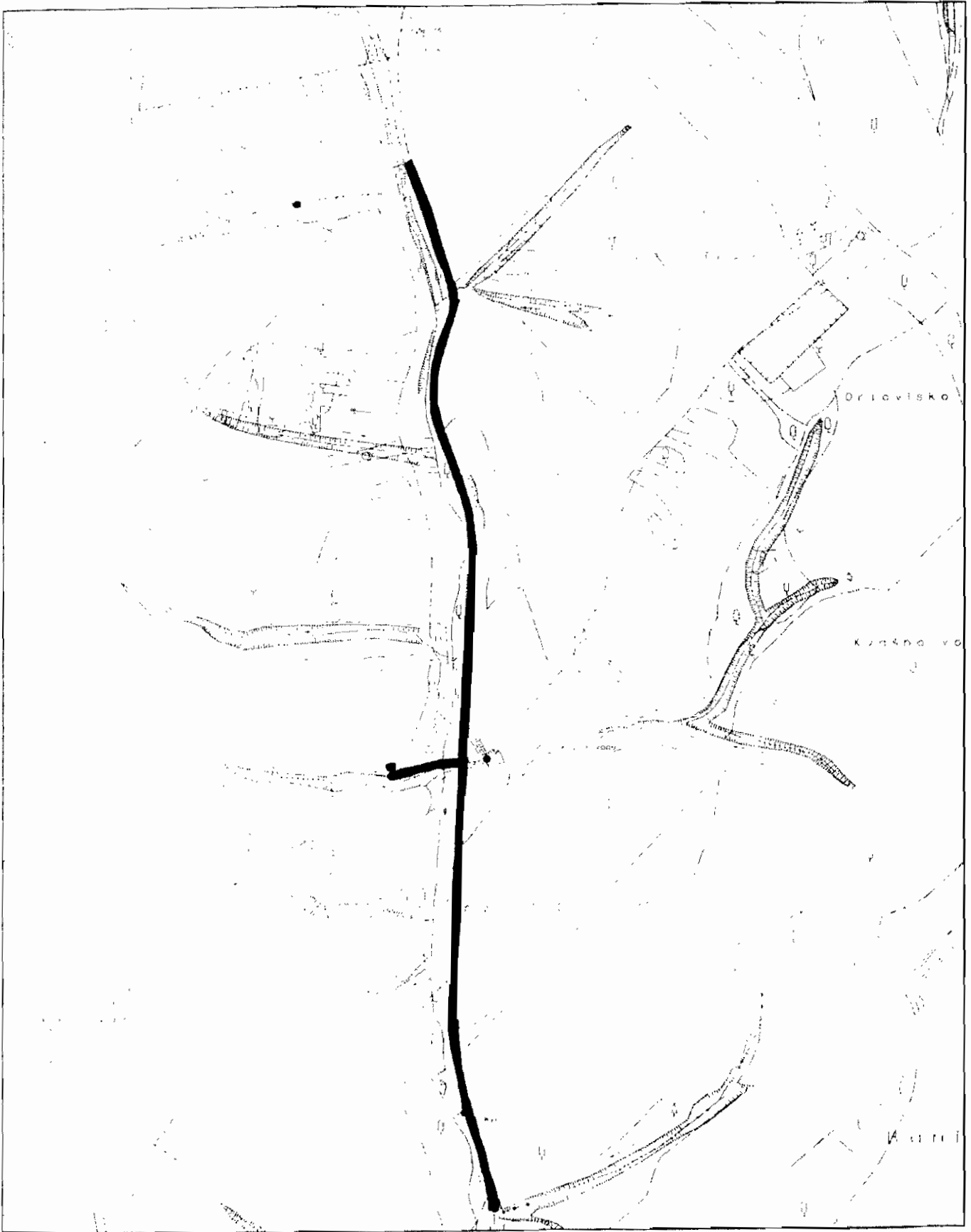
3.



D.



E.



verejná zeleň  
lesy

15376

15382

F, G.

15376

Ustav  
s obcou najstarostlivosti

15392

15385

15387

Cemjata

čov

JELENA

SRPNA

JELENA

JELENA

CEMJATA

CEMJATA

MHD

MHD

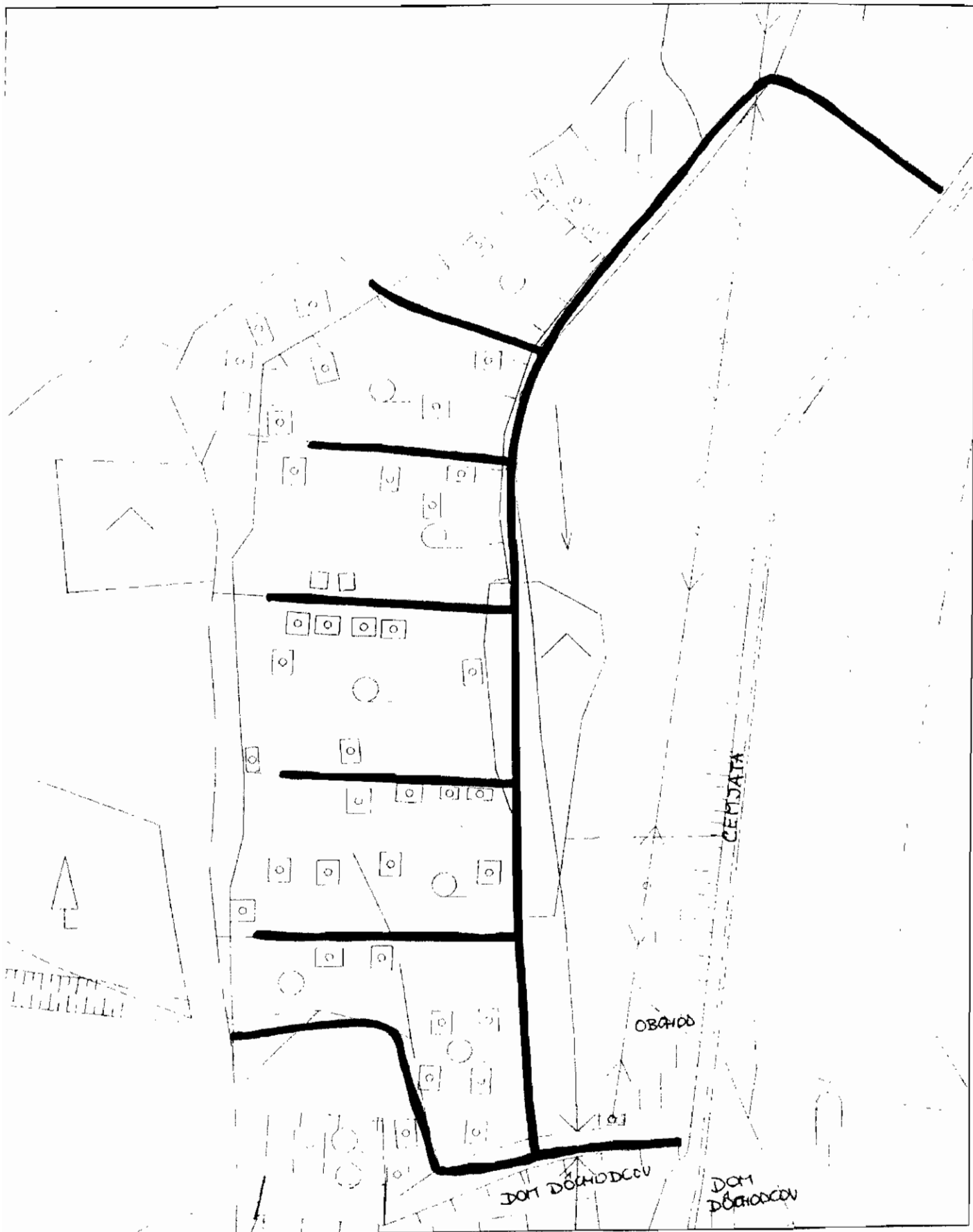
Zodp. projektant:	Ing.arch
Vypracoval:	Ing.arch
Investor:	Marko J
Miesto stavby:	Prešov

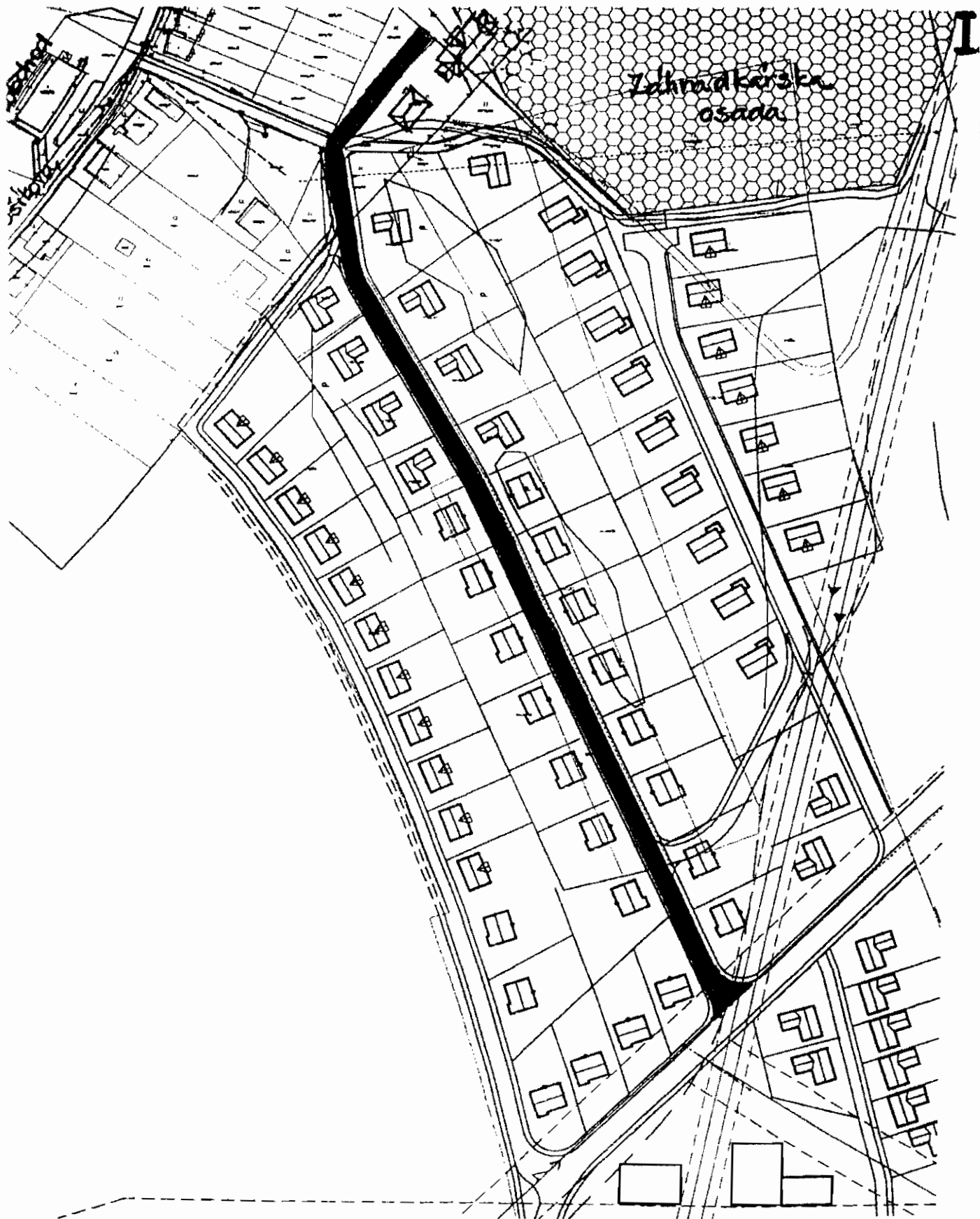
**URBANISTICK.**

Druh projektu:	Architek
Obsah výkresu:	Urbaniz.



H.



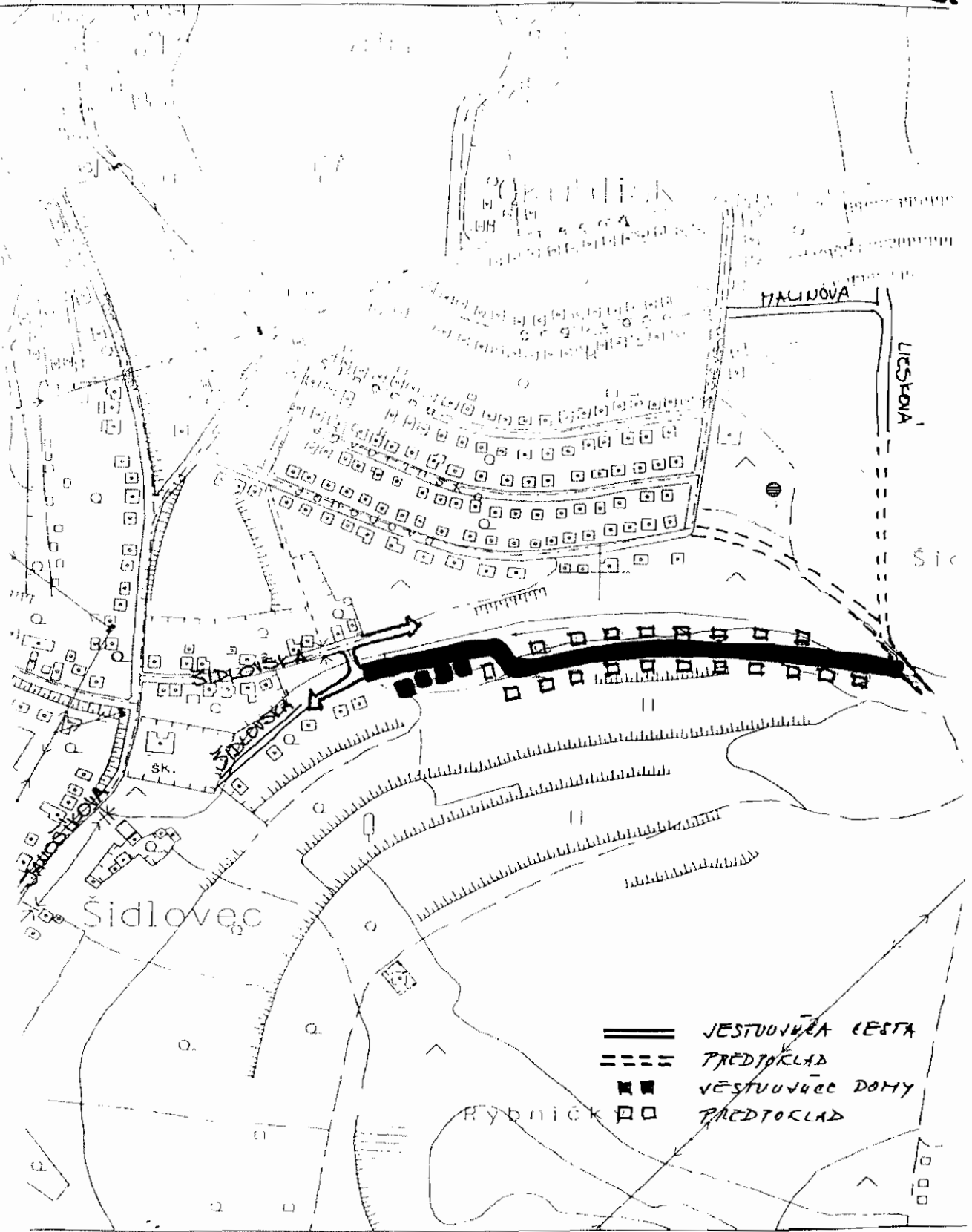


Zahradkářská  
osada

I

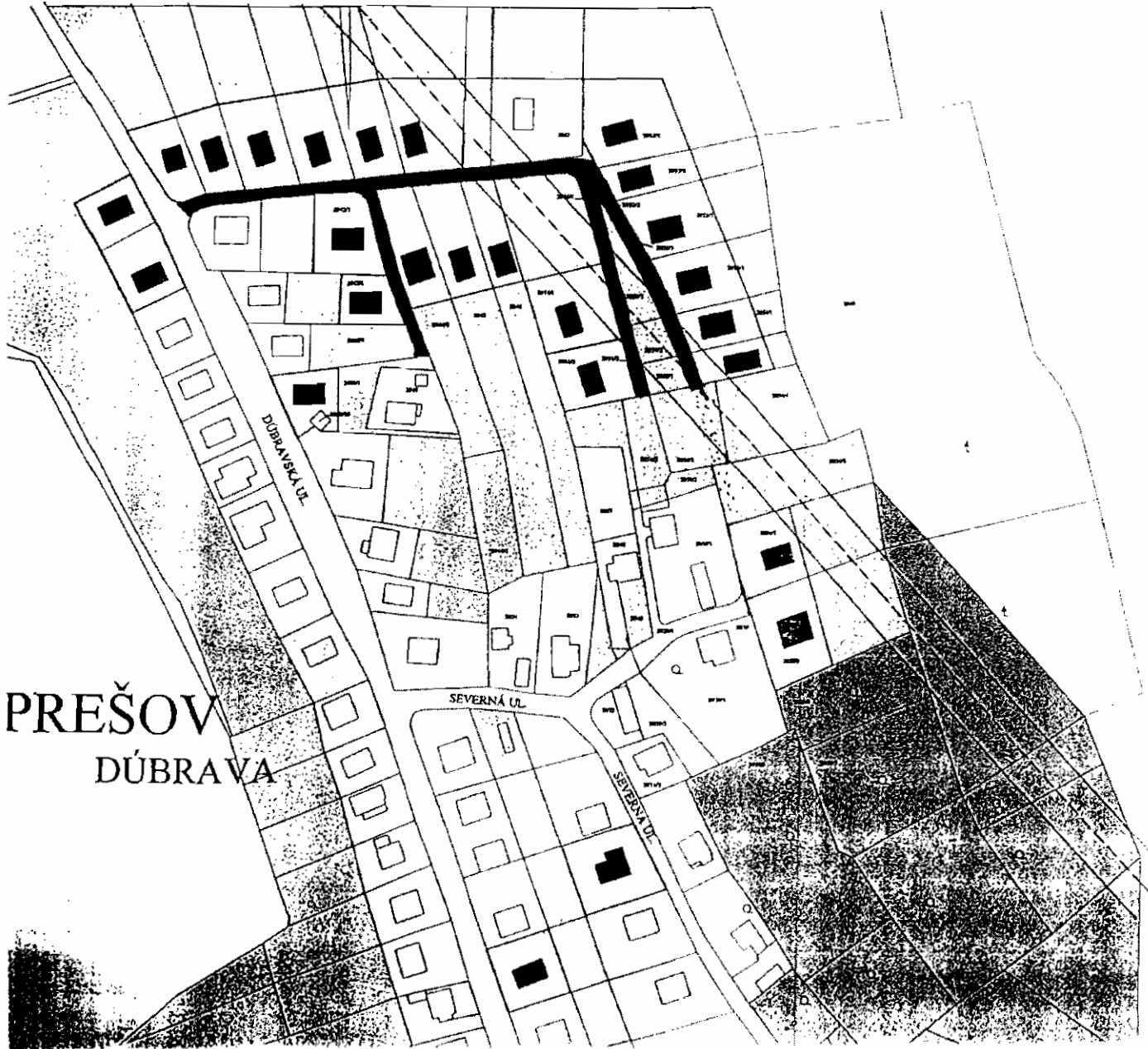
C/

J



# URBANISTICKÁ ŠTÚDIA Prešov-Dúbrava

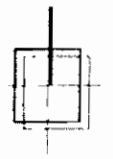
K



PREŠOV  
DÚBRAVA

## Legenda:

- Navrhované rodinné domy a ich pozemky
- Pôvodné rodinné domy a ich pozemky
- Záhradky
- Záhradkárske osady
- Les
- Elektrická vedenie



Zašly projektant	Ing. arch. Zuzana Štefániková	<b>ATELJÉR URBEKO s.r.o.</b> <b>PREŠOV</b>
Výpracoval	Ing. arch. Zuzana Štefániková	
Bratstvo	Ing. arch. Zuzana Štefániková, M. Pávek	
Miesto stavby	Prešov - Dúbrava	
<b>URBANISTICKÁ ŠTÚDIA</b>		Formát 3 x A4
Dátum štúdia		Dátum 10 / 2003
Autorizácia		Dátum 10 / 2003

L.

61

# URBANISTICKÝ NÁVRH M 1:1000

STRAŽNICKÁ ul.

ZŠ ĽUBOTICE

## SCHEMA REPARCELÁCIE

TRIEŽKY KOŠICKÁ

BAČOVSKÝ POHREBOK

STAVBY PRÁVNEJ

JEDNAČKA ROZDELUJÚCICH PARCEL

JEDNY KOMUNIKÁČIA

JEDNY ZÁSTAVKA R2

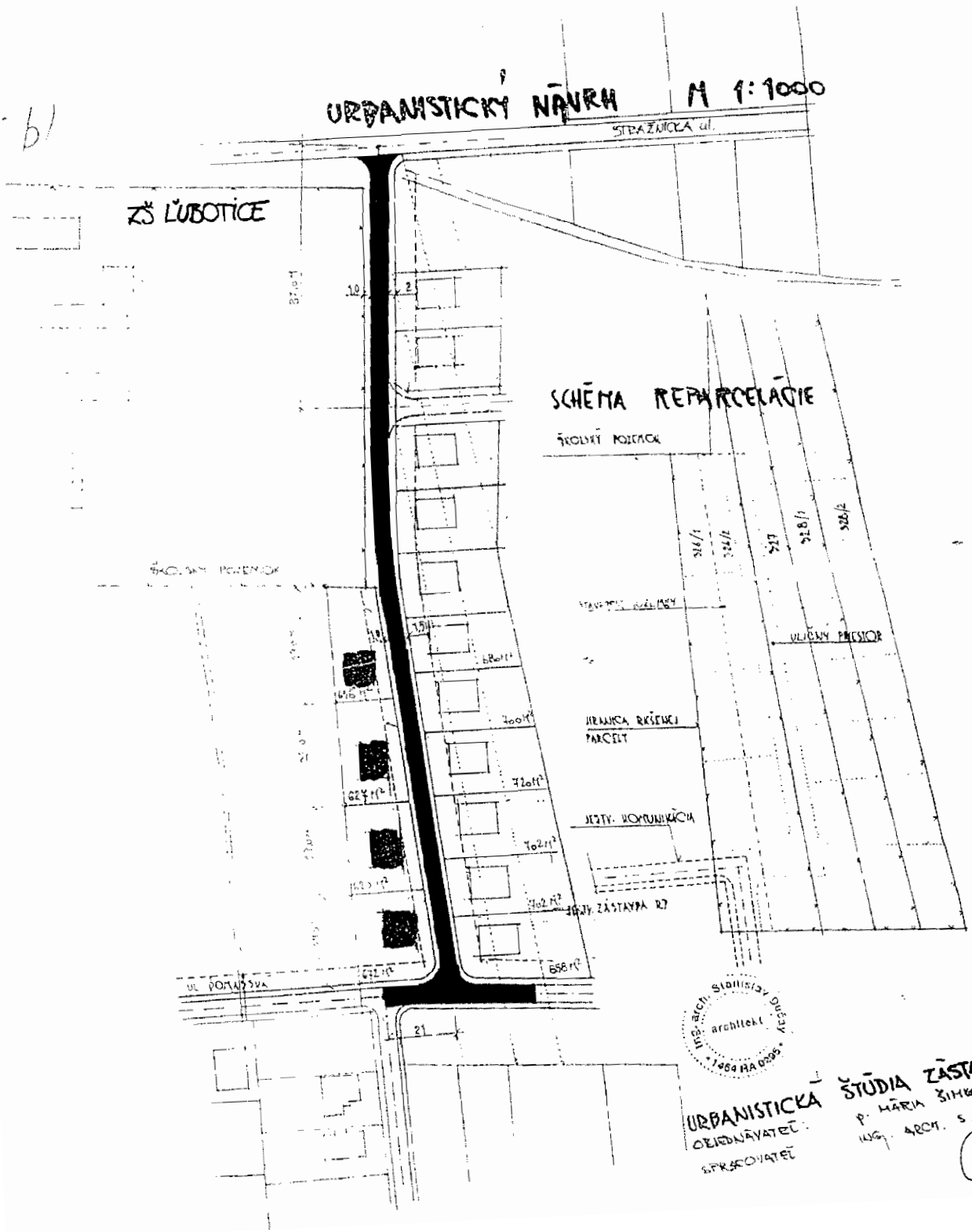
ULICA PIESICOR

UL. POHREBOKOVA



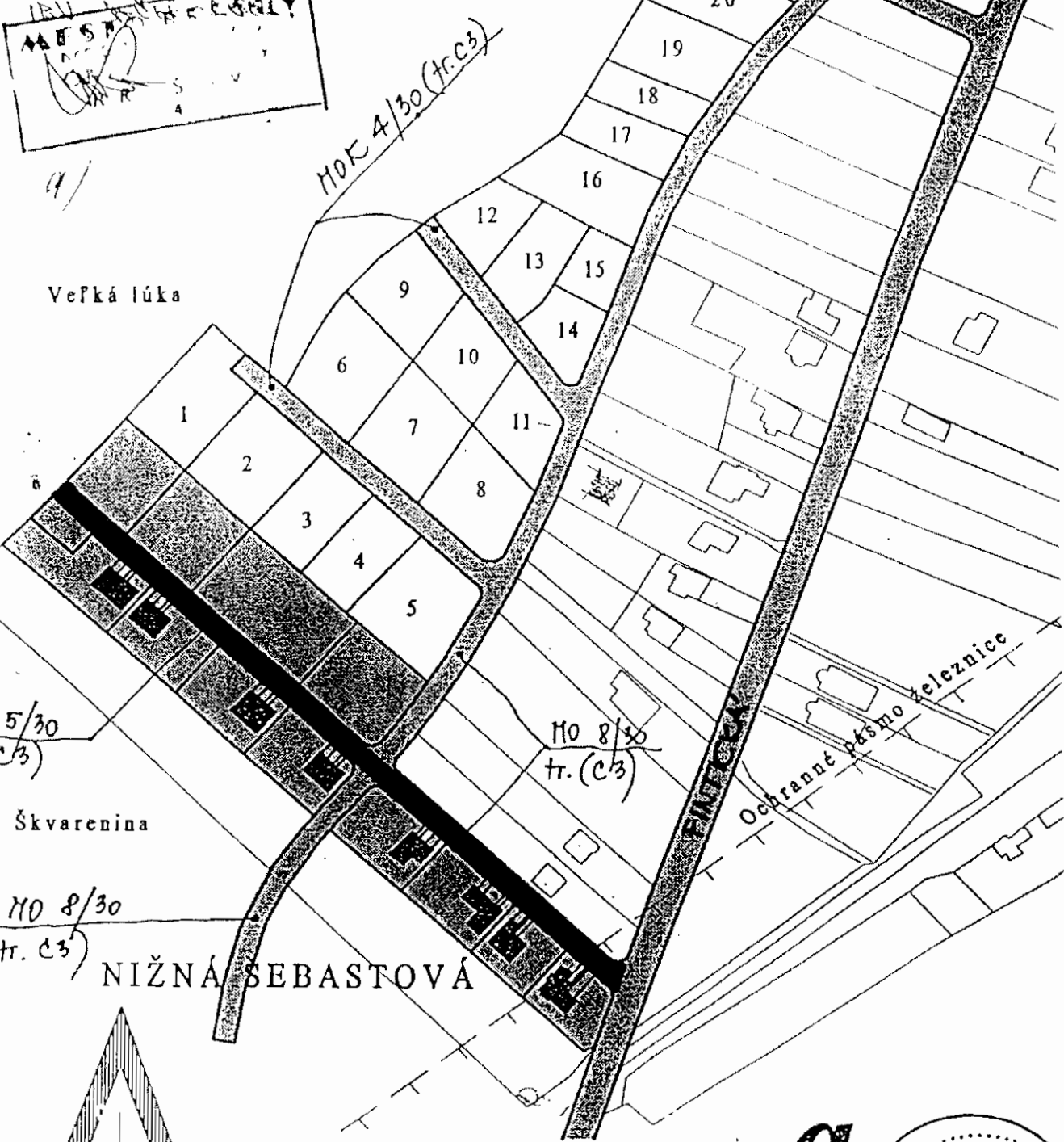
URBANISTICKÁ  
OBERNOVATEĽ  
SPRACOVATEĽ

ŠTÚDIA ZÁSTAVBY  
P. MÁRIA SIMONČOVÁ  
ING. ARCH. S. DUŠAN



Mapa Prášov - okraj  
 katastrálne územie Prášov  
 IBV - VEĽKÁ LÚKA  
 MESTSKÝ ÚRAD  
 Prášov

Veľká lúka




MO 5/30  
(C3)

Škvarenina

MO 8/30  
(tr. C3)

NIŽNÁ SEBASTOVÁ



MESTO PRÁŠOV  
 MESTSKÝ ÚRAD  
 Útvar hlavného inžinierstva  
 030 68 PRÁŠOV

2.7.2003 *A. G.*


HA LUKA

Architektonický ateliér

Ing. Arch. Ján KUNEC, Prostejovská 441, 080 01 Prášov

Vypracoval	Projektant	Zodpovedný projektant
Ing. PIŠTEJ M.	Ing. KLEIN E.	Ing. arch. KUNEC J.
Investor		
Názov stavby <b>IBV - VEĽKÁ LÚKA</b> ul. Fintická		
Obsah výkresu <b>Širšie vzťahy</b>		

*a*

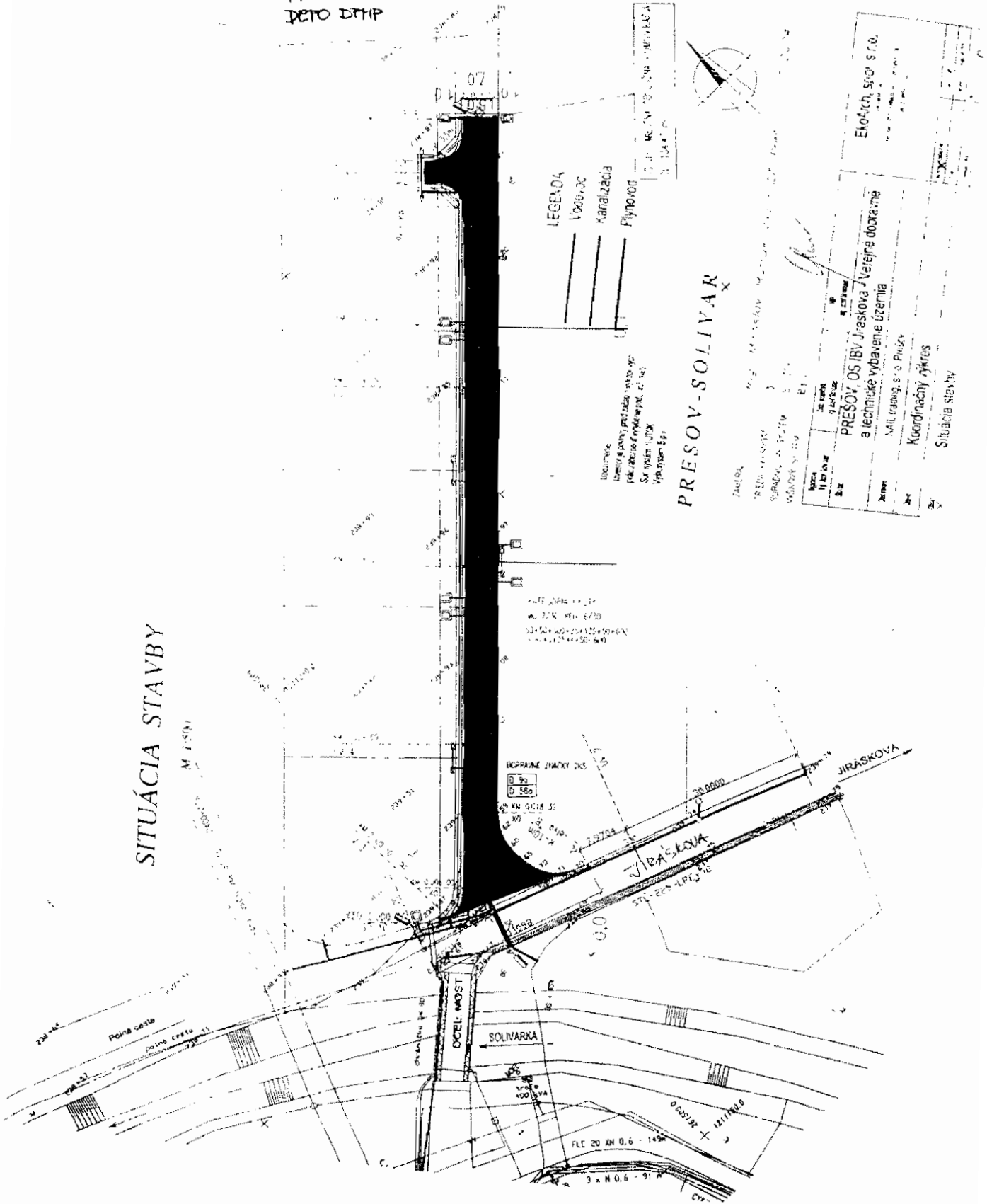


DXF 0382 AA 100A DWG  
 Dátum: Júl 2003  
 Stupeň: Urbanistická štúdia  
 Mierka: 1:2000 01

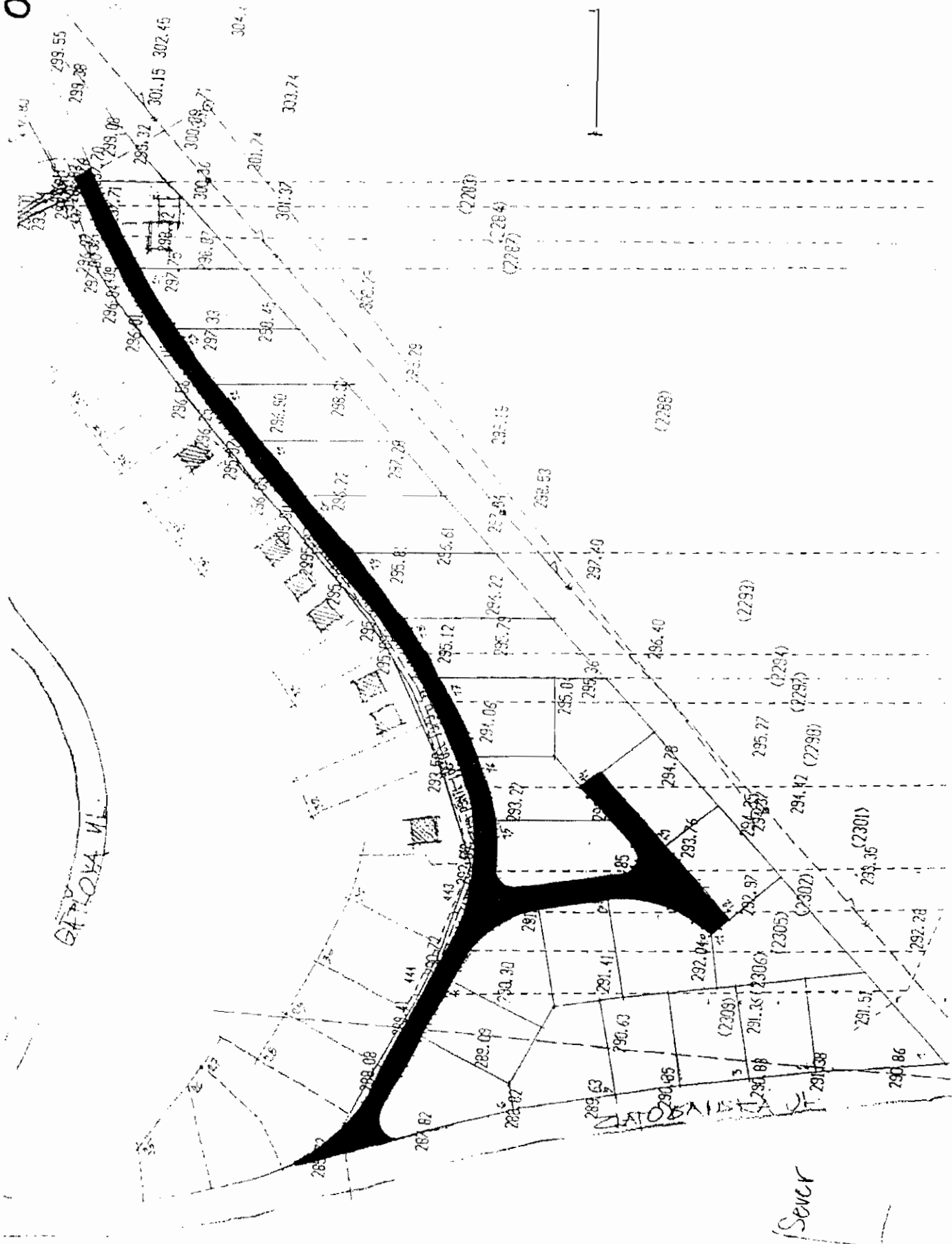
N.

TROLEJBUSOVÉ  
DETTO DTHP

# SITUÁCIA STAVBY



O.

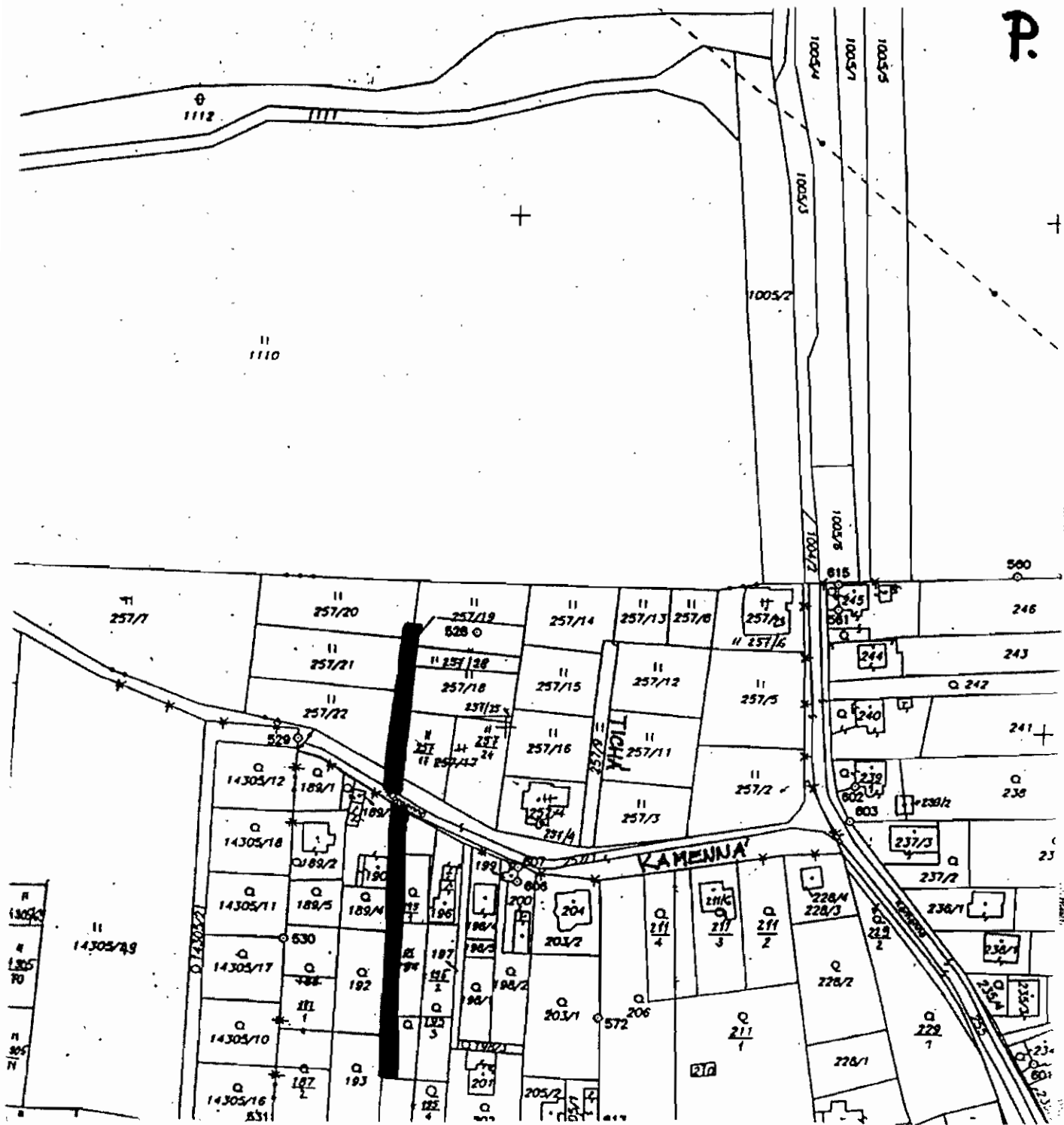


GAYLOR ST.

NATONAL

Sever





Názov organizácie	Okres: Prešov	Obec: PREŠOV	Kat. územie: ŠALCOVÍK
Správa katastra Prešov Konštantínova 6 080 01 Prešov	Číslo obj.: 8349/04	Mapový list č.: 3-4/1	Mierka: 1:2000
<b>KÓPIA KATASTRÁLNEJ MAPY</b> na parcelu: 257/10			
Vyhotožil			
Dňa	Meno		

Q.

